

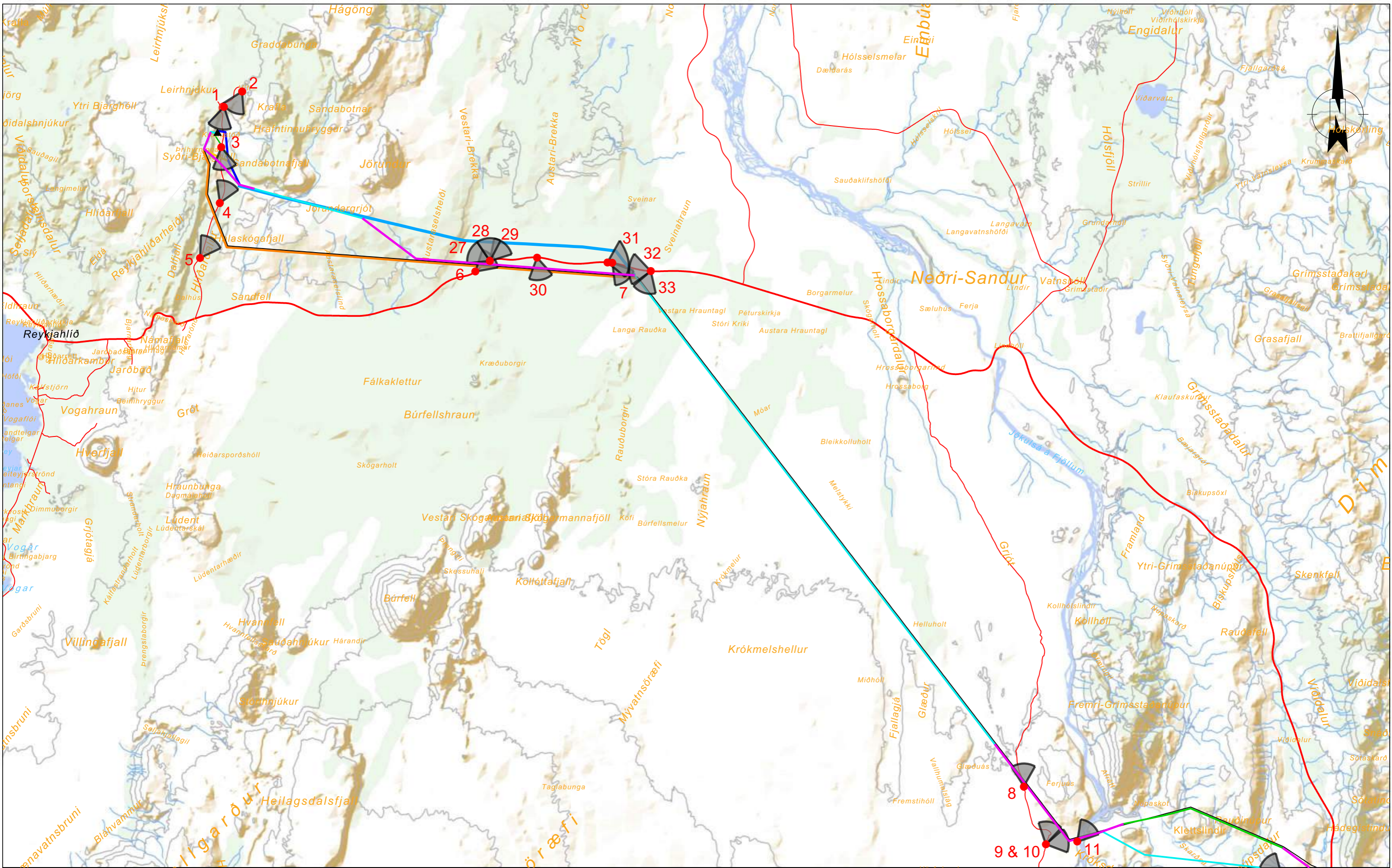
4. Hluti – Líkanmyndir

Staðsetning myndatökupunkta

Krafla - Jökulsá á Fjöllum 1:120.000
 Jökulsá á Fjöllum - Jökuldalsheiði 1:120.000
 Jökuldalsheiði – Fljótaldal 1:120.000

Líkanmyndir

Mynd 1.1 - 1.8:	Krafla. Útsýnisplan norðan við virkjun	Mynd 20.1 - 20.2:	Jökuldalur
Mynd 2.1 - 2.6:	Frá suðurbrún Vítis, yfir Kröfluvirkjun	Mynd 21.1 - 21.2:	Fljótaldalsheiði, horft í vestur
Mynd 3.1 - 3.8:	Við Kröfluvirkjun	Mynd 22.1 - 22.2:	Fljótaldalsheiði yfir Garðavatn
Mynd 4.1 - 4.5:	Hlíðardalur, aðkomuvegur að Kröflu	Mynd 23.1 - 23.3:	Fljótaldalur við Valþjófsstað II
Mynd 5.1 - 5.6:	Hlíðardalur, aðkomuvegur að Kröflu	Mynd 24.1 - 24.3:	Fljótaldalur sunnan Jökulsár í Fljótaldal
Mynd 6.1 - 6.6:	Þjóðvegur 1 á Austaraselsheiði	Mynd 25.1 - 25.3:	Fljótaldalur, Fljótaldalsvirkjun
Mynd 7.1 - 7.6:	Horn við Vegasveina	Mynd 26.1 - 26.3:	Fljótaldalur, Norðurdalur
Mynd 8.1 - 8.6:	Öskjuvegur við Ferjuás	Mynd 27.1 – 27.4	Þjóðvegur 1 á Austaraselsheiði
Mynd 9.1 - 9.5:	Öskjuvegur, horft til norðausturs	Mynd 28.1 – 28.2	Þjóðvegur 1 á Austaraselsheiði
Mynd 10.1 - 10.6:	Öskjuvegur í átt að Jökulsá á Fjöllum	Mynd 29.1 – 29.2	Þjóðvegur 1 á Austaraselsheiði
Mynd 11.1 - 11.6:	Þverun Jökulsár á Fjöllum	Mynd 30.1 – 30.3	Þjóðvegur 1 á Austaraselsheiði, austan vegþverunar
Mynd 12.1 - 12.3:	Rauðinúpur í átt að Jökulsá á Fjöllum	Mynd 31.1 – 31.3	Horn við Vegasveina
Mynd 13.1 - 13.5:	Vegaskarð til norðurs eftir Víðidal	Mynd 32.1 – 32.3	Horn austan við Vegasveina
Mynd 14.1 - 14.4:	Þjóðvegur 1 á Útlandi	Mynd 33.1 – 33.2	Þjóðvegur 1 á Austaraselsheiði, austan Vegasveina
Mynd 15.1 - 15.2:	Sænautasel, horft til norðvesturs		
Mynd 16.1 - 16.2:	Stóra Svalbarð		
Mynd 17.1 - 17.2:	Grunnavatnsalda á Jökuldalsheiði		
Mynd 18.1 - 18.2:	Hákonarstaðir í Jökuldal		
Mynd 19.1 - 19.2:	Jökuldalur við Stuðlafoss		
Mynd 20.1 - 20.2:	Jökuldalur		



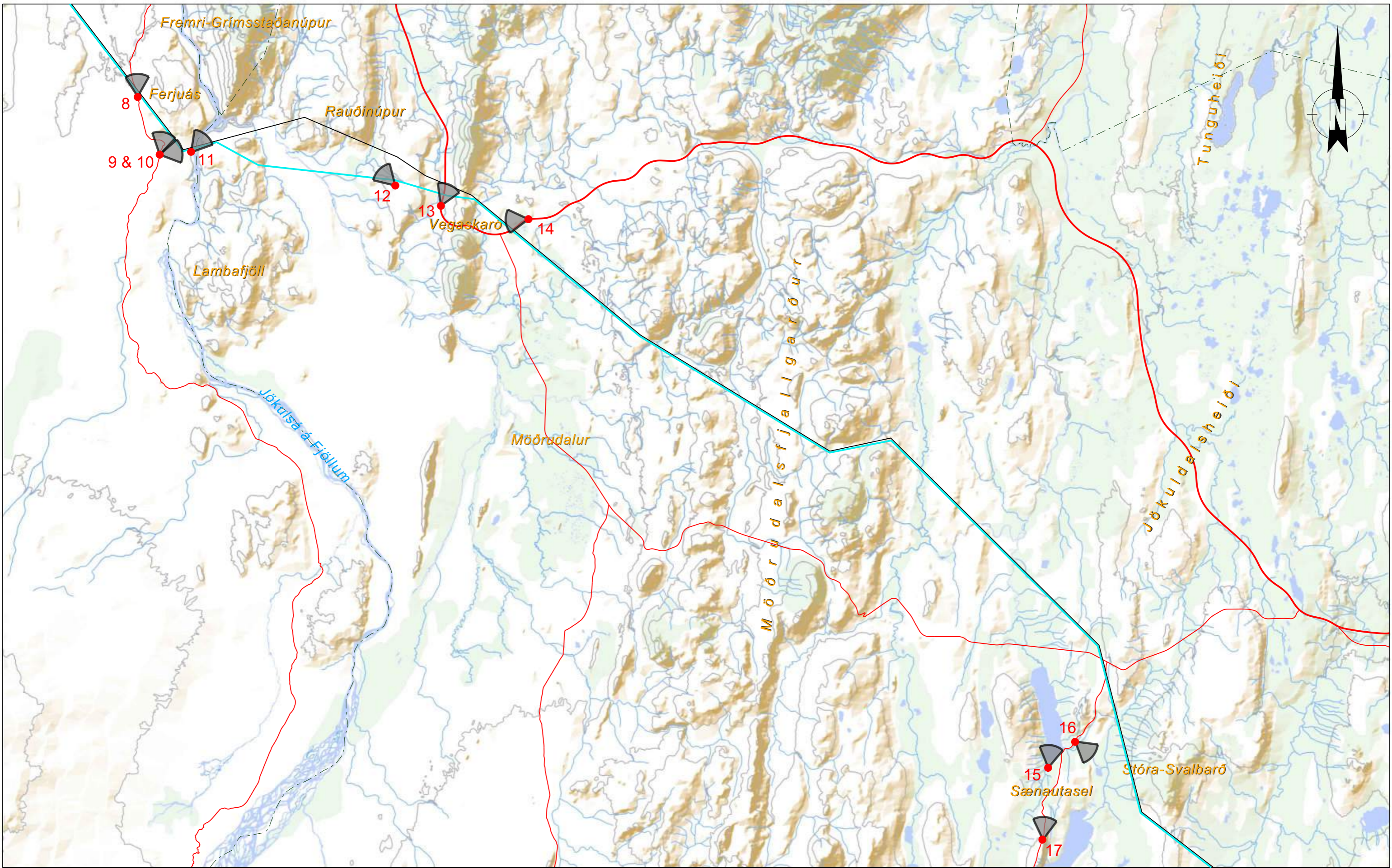
HEIMLÖR	
Kortagrunnur	IS50V frá LMÍ
Örnefni	IS50V frá LMÍ

Skýringar					
	Núverandi línur		Valkostur B1		Ljósmyndatökupunktur
	Aðalvalkostur		Valkostur B2		Myndatökustefna
	Valkostur D - mastragerðir		Valkostur B3		Sveitarfélagamörk
	Valkostur F		Valkostur B4		
			Valkostur C		

DAGSETNING	29.06.2017
GERT	BDI/ÖS
MÆLKV.	1:120.000
BLADSTÆRD	A3



KRÖFLULÍNA 3	
STAÐSETNING MYNDATÖKUPUNKTA	
KRAFLA - JÖKULSÁ Á FJÖLLUM	
KORT NR.	1



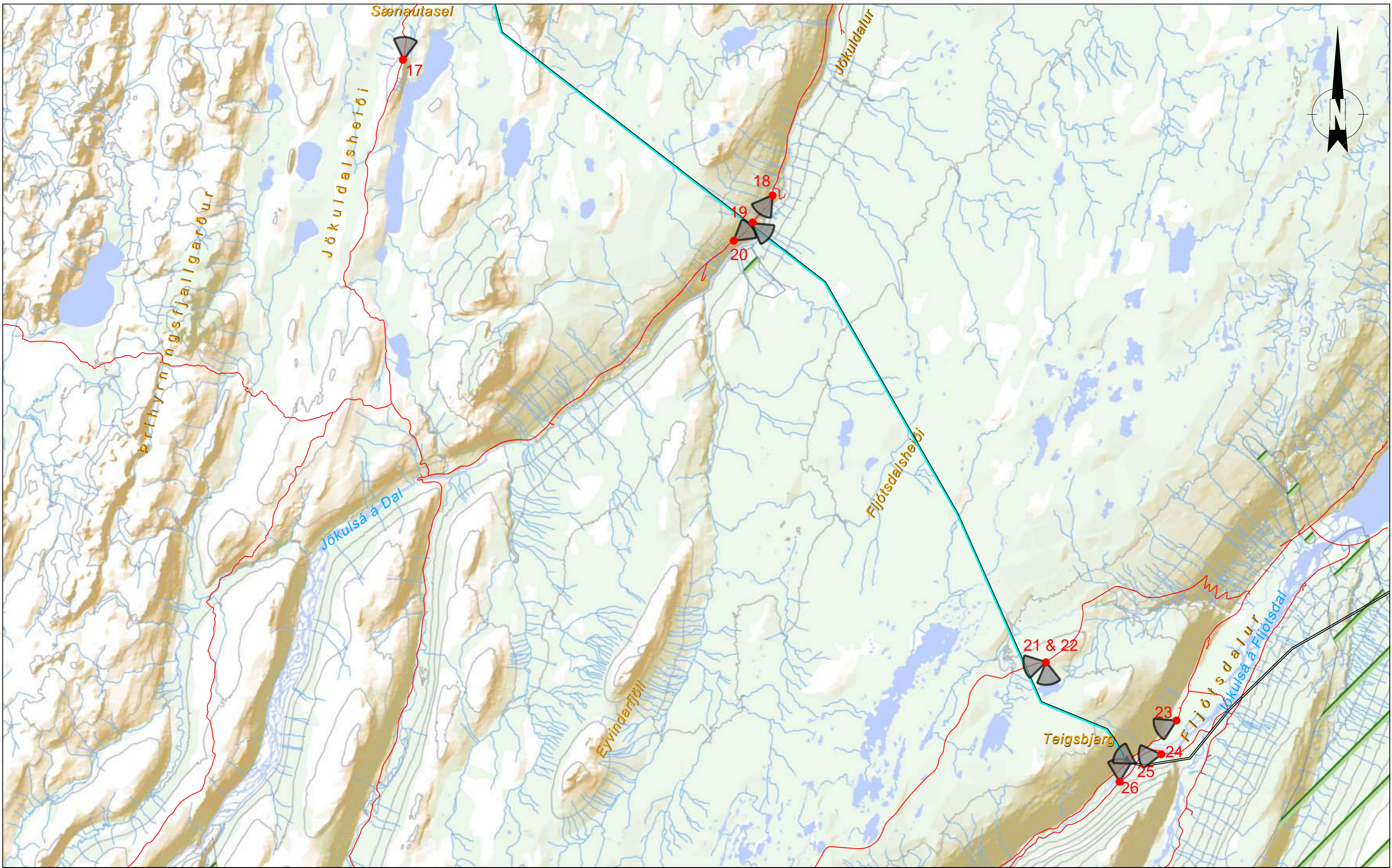
HEIMLÖR	
Kortagrunnur	IS50V frá LMÍ
Örnefni	IS50V frá LMÍ

Skýringar	— Núverandi línur	— Valkostur B1	● Ljósmyndatökupunktur
— Aðalvalkostur	— Valkostur B2	▲ Myndatökustefna	
— Valkostur D - mastragerðir	— Valkostur B3		
--- Sveitarfélagamörk	— Valkostur B4		
	— Valkostur C		

DAGSETNING	05.01.2017
GERT	BDI/ÖS
MÆLIKV.	1:120.000
BLADSTÆRD	A3




KRÖFLULÍNA 3	
STAÐSETNING MYNDATÖKUPUNKTA	
JÖKULSÁ Á FJÖLLUM - JÖKULDALSHEIÐI	
KORT NR.	2



HEIMLÖR	
Kortagrunnur	IS50V frá LMÍ
Örnefni	IS50V frá LMÍ

Skýringar	
	Núverandi línur
	Aðalvalkostur
	Valkostur D - mastragerðir
	Sveitarfélagamörk

	Valkostur B1
	Valkostur B2
	Valkostur B3
	Valkostur B4
	Valkostur C

	Ljósmyndatökupunktur
	Myndatökustefna

DAGSETNING	05.01.2017
GERT	BDI/ÖS
MÆLKV.	1:120.000
BLADSTÆRD	A3

KRÖFLULÍNA 3	
STAÐSETNING MYNDATÖKUPUNKTA JÖKULDALSHEIÐI - FLJÓTSDALUR	
KORT NR.	3



Mynd 1.1: Krafla. Útsýnisplan norðan við virkjun. Núverandi ástand.



Mynd 1.2: Krafla. Útsýnisplan norðan við virkjun. Aðalvalkostur, M-stálgrindarmastur.



Mynd 1.3: Krafla. Útsýnisplan norðan við virkjun. Valkostur B1, M-stálgrindarmastur.



Mynd 1.4: Krafla. Útsýnisplan norðan við virkjun. Valkostur B2, M-stálgrindarmastur.



Mynd 1.5: Krafla. Útsýnisplan norðan við virkjun. Valkostur B3, M-stálgrindarmastur.



Mynd 1.6: Krafla. Útsýnisplan norðan við virkjun. Valkostur B4, M-stálgrindarmastur.



Mynd 1.7: Krafla. Útsýnisplan norðan við virkjun. Valkostur D, fuglinn.



Mynd 1.8: Krafla. Útsýnisplan norðan við virkjun. Valkostur D, I-mastur



Mynd 2.1: Frá suðurbrún Vítis, yfir Kröfluvirkjun. Núverandi ástand.



Mynd 2.2: Frá suðurbrún Vítis, yfir Kröfluvirkjun. Aðalvalkostur, M-stálgrindarmastur.



Mynd 2.3: Frá suðurbrún Vítis, yfir Kröfluvirkjun. Valkostur B1, M-stálgrindarmastur.



Mynd 2.4: Frá suðurbrún Vítis, yfir Kröfluvirkjun. Valkostur B2, M-stálgrindarmastur.



Mynd 2.5: Frá suðurbrún Vítis, yfir Kröfluvirkjun. Valkostur D, fuglinn.



Mynd 2.6: Frá suðurbrún Vítis, yfir Kröfluvirkjun. Valkostur D, I-mastur.



Mynd 3.1: Við Kröfluvirkjun. Núverandi ástand.



Mynd 3.2: Við Kröfluvirkjun. Aðalvalkostur, M-röramastur.



Mynd 3.3: Við Kröfluvirkjun. Valkostur B1, M-röramastur.



Mynd 3.4: Við Kröfluvirkjun. Valkostur B2, M-stálgrindarmastur.



Mynd 3.5: Við Kröfluvirkjun. Valkostur B3, M-röramastur.



Mynd 3.6: Við Kröfluvirkjun. Valkostur B4, M-röramastur.



Mynd 3.7: Við Kröfluvirkjun. Valkostur D, fuglinn.



Mynd 3.8: Við Kröfluvirkjun. Valkostur D, I-mastur.



Mynd 4.1: Hlíðardalur, aðkomuvegur að Kröflu. Núverandi ástand.



Mynd 4.2: Hlíðardalur, aðkomuvegur að Kröflu. Aðalvalkostur, M-röramastur.



Mynd 4.3: Hlíðardalur, aðkomuvegur að Kröflu. Valkostur B1, M-stálgrindarmastur.



Mynd 4.4: Hlíðardalur, aðkomuvegur að Kröflu. Valkostur D, fuglinn.



Mynd 4.5: Hlíðardalur, aðkomuvegur að Kröflu. Valkostur D, I-mastur.



Mynd 5.1: Hlíðardalur, aðkomuvegur að Kröflu. Núverandi ástand.



Mynd 5.2: Hlíðardalur, aðkomuvegur að Kröflu. Aðalvalkostur, M-stálgrindarmastur.



Mynd 5.3: Hlíðardalur, aðkomuvegur að Kröflu. Valkostur B1, M-stálgrindarmastur.



Mynd 5.4: Hlíðardalur, aðkomuvegur að Kröflu. Valkostur B2, M-stálgrindarmastur.



Mynd 5.5: Hlíðardalur, aðkomuvegur að Kröflu. Valkostur D, fuglinn.



Mynd 5.6: Hlíðardalur, aðkomuvegur að Kröflu. Valkostur D, I-mastur.



Mynd 6.1: Þjóðvegur 1 á Austaraselsheiði. Núverandi útsýni.



Mynd 6.2: Þjóðvegur 1 á Austaraselsheiði. Aðalvalkostur, M-stálgrindarmastur.



Mynd 6.3: Þjóðvegur 1 á Austaraselsheiði. Valkostur D, fuglinn.



Mynd 6.4: Þjóðvegur 1 á Austaraselsheiði. Valkostur D, I-mastur.



Mynd 6.5: Þjóðvegur 1 á Austaraselsheiði. Aðalvalkostur, M-stálröramastur.



Mynd 6.6: Þjóðvegur 1 á Austaraselsheiði. Valkostur D, tréstaumar.



Mynd 7.1: Horn við Vegasveina. Núverandi útsýni.



Mynd 7.2: Horn við Vegasveina. Aðalvalkostur, M-stálgrindarmastur.



Mynd 7.3: Horn við Vegasveina. Valkostur D, fuglinn.



Mynd 7.4: Horn við Vegasveina. Valkostur D, I-mastur.



Mynd 7.5: Horn við Vegasveina. Aðalvalkostur, M-stálrörámasstur.



Mynd 7.6: Horn við Vegasveina. Valkostur D, tréstaumar.



Mynd 8.1: Öskjuvegur við Ferjuás. Núverandi útsýni.



Mynd 8.2: Öskjuvegur við Ferjuás. Aðalvalkostur, M-stálgrindarmastur.



Mynd 8.3 Óskjuvegur við Ferjuás. Valkostur D, tréstaumar.



Mynd 8.4: Óskjuvegur við Ferjuás. Valkostur D, fuglinn.



Mynd 8.5: Óskjuvegur við Ferjuás. Valkostur D, I-mastur.



Mynd 8.6: Óskjuvegur við Ferjuás. Aðalvalkostur, M-stálröramastur.



Mynd 9.1: Öskjuvegur, horft til norðausturs. Núverandi útsýni.



Mynd 9.2: Öskjuvegur, horft til norðausturs. Aðalvalkostur, M-stálgrindarmastur.



Mynd 9.3: Öskjuvegur, horft til norðausturs. Valkostur D, tréstaumar.



Mynd 9.4: Öskjuvegur, horft til norðausturs. Valkostur D, fuglinn.



Mynd 9.5: Öskjuvegur, horft til norðausturs. Valkostur D, I-mastur.



Mynd 10.1: Öskjuvegur í átt að Jökulsá á Fjöllum. Núverandi útsýni.



Mynd 10.2: Öskjuvegur í átt að Jökulsá á Fjöllum. Aðalvalkostur, M-röramastur.



Mynd 10.3: Öskjuvegur í átt að Jökulsá á Fjöllum. Valkostur C, M-röramastur.



Mynd 10.4: Öskjuvegur í átt að Jökulsá á Fjöllum. Valkostur D, tréstaumar (línuleið er valkostur C).



Mynd 10.5: Öskjuvegur í átt að Jökulsá á Fjöllum. Valkostur D, fuglinn.



Mynd 10.6: Öskjuvegur í átt að Jökulsá á Fjöllum. Valkostur D, I-mastur (línuleið er valkostur C).



Mynd 11.1: Þverun Jökulsár á Fjöllum. Núverandi útsýni.



Mynd 11.2: Þverun Jökulsár á Fjöllum. Valkostur C, M-stálgrindarmastur.



Mynd 11.3: Þverun Jökulsár á Fjöllum. Valkostur D, tréstaumar (línuleið er valkostur C).



Mynd 11.4: Þverun Jökulsár á Fjöllum. Valkostur D, fuglinn (línuleið er valkostur C).



Mynd 11.5: Þverun Jökulsár á Fjöllum. Valkostur D, I-mastur (línuleið er valkostur C).



Mynd 11.6: Þverun Jökulsár á Fjöllum. Aðalvalkostur, M-stálrörmastur (línuleið er valkostur C).



Mynd 12.1: Rauðinúpur í átt að Jökulsá á Fjöllum. Núverandi útsýni.



Mynd 12.2: Rauðinúpur í átt að Jökulsá á Fjöllum. Aðalvalkostur, M-röramastur.



Mynd 12.3: Rauðinúpur í átt að Jökulsá á Fjöllum. Valkostur C, M-stálgrindarmastur.



Mynd 13.1: Vegaskarð til norðurs eftir Víðidal. Núverandi útsýni.



Mynd 13.2: Vegaskarð til norðurs eftir Víðidal. Aðalvalkostur, M-stálgrindarmastur.



Mynd 13.3: Vegaskarð til norðurs eftir Víðidal. Valkostur D, fuglinn.



Mynd 13.4: Vegaskarð til norðurs eftir Víðidal. Valkostur D, I-mastur.



Mynd 13.5: Vegaskarð til norðurs eftir Víðidal. Aðalvalkostur, M-stálrörmastur.



Mynd 14.1: Þjóðvegur 1 á Útlandi. Núverandi útsýni.



Mynd 14.2: Þjóðvegur 1 á Útlandi. Aðalvalkostur, M-stálgrindarmastur.



Mynd 14.3: Þjóðvegur 1 á Útlandi. Valkostur D, fuglinn.



Mynd 14.4: Þjóðvegur 1 á Útlandi. Valkostur D, l-mastur.



Mynd 15.1: Sænautasel, horft til norðvesturs. Núverandi útsýni.



Mynd 15.2: Sænautasel, horft til norðvesturs. Aðalvalkostur, M-stálgrindarmastur.



Mynd 16.1: Stóra Svalbarð. Núverandi útsýni.



Mynd 16.2: Stóra Svalbarð. Aðalvalkostur, M-stálgrindarmastur.



Mynd 17.1: Grunnavatnsalda á Jökuldalsheiði. Núverandi útsýni.



Mynd 17.2: Grunnavatnsalda á Jökuldalsheiði. Aðalvalkostur, M-stálgrindarmastur.



Mynd 18.1: Hákonarstaðir í Jökuldal. Núverandi útsýni.



Mynd 18.2: Hákonarstaðir í Jökuldal. Aðalvalkostur, M-stálgrindarmastur.



Mynd 19.1: Jökuldalur við Stuðlafoss. Núverandi útsýni.



Mynd 19.2: Jökuldalur við Stuðlafoss. Aðalvalkostur, M-röramastur.



Mynd 20.1: Jökuldalur. Núverandi útsýni.



Mynd 20.2: Jökuldalur. Aðalvalkostur, M-stálgrindarmastur.



Mynd 21.1: Fljótsdalsheiði, horft í vestur. Núverandi útsýni.



Mynd 21.2: Fljótsdalsheiði, horft í vestur. Aðalvalkostur, M-stálgrindarmastur.



Mynd 22.1: Fljótsdalsheiði yfir Garðavatn. Núverandi útsýni.



Mynd 22.2: Fljótsdalsheiði yfir Garðavatn. Aðalvalkostur, M-stálgrindarmastur.



Mynd 23.1: Fjótisdalur við Valbjófsstað II. Núverandi útsýni.



Mynd 23.2: Fjótisdalur við Valbjófsstað II. Aðalvalkostur, fuglinn.



Mynd 23.3: Fljótsdalur við Valbjófsstað II. Valkostur D, M-stálgrindarmastur.



Mynd 24.1: Fljótsdalur sunnan Jökulsár í Fljótsdal. Núverandi útsýni.




Mynd 24.2: Fljótsdalur sunnan Jökulsár í Fljótsdal. Aðalvalkostur, fuglinn.




Mynd 24.3: Fljótsdalur sunnan Jökulsár í Fljótsdal. Valkostur D, M-stálgrindarmastur.



Mynd 25.1: Fljótsdalur, Fljótsdalsvirkjun. Núverandi útsýni.



Mynd 25.2: Fljótsdalur, Fljótsdalsvirkjun. Aðalvalkostur, fuglinn.



Mynd 25.3: Fjótisdalur, Fjótisdalsvirkjun. Valkostur D, M-stálgrindarmastur.



Mynd 26.1: Fjóttsdalur, Norðurdalur. Núverandi útsýni.



Mynd 26.2: Fjóttsdalur, Norðurdalur. Aðalvalkostur, fuglinn.



Mynd 26.3: Fjótisdalur, Norðurdalur. Valkostur D, M-stálgrindarmastur.



Mynd 27.1: Þjóðvegur 1 á Austaraselsheiði. Núverandi útsýni í norðvestur.



Mynd 27.2: Þjóðvegur 1 á Austaraselsheiði. Aðalvalkostur, M-stálrörmastur, séð í norðvestur.



Mynd 27.3: Þjóðvegur 1 á Austaraselsheiði. Valkostur F, M-stálröramastur, séð í norðvestur.



Mynd 27.4: Þjóðvegur 1 á Austaraselsheiði. Valkostur D, tréstaumar (línuleið er valkostur C, séð í norðvestur).



Mynd 28.1: Bjóðvegur 1 á Austaraselsheiði. Núverandi útsýni í norður.



Mynd 28.2: Bjóðvegur 1 á Austaraselsheiði, Valkostur F, séð í norður.



Mynd 29.1: Þjóðvegur 1 á Austaraselsheiði. Núverandi útsýni í norðaustur.



Mynd 29.2: Þjóðvegur 1 á Austaraselsheiði. Valkostur F, séð í norðaustur.



Mynd 30.1: *Bjóðvegur 1 á Austaraselsheiði, austan vegþverunar. Núverandi útsýni í suður.*



Mynd 30.2: *Bjóðvegur 1 á Austaraselsheiði, austan vegþverunar. Aðalvalkostur M-stálröramöstur.*



Mynd 30.3: Þjóðvegur 1 á Austaraselsheiði, austan vegþverunar. Aðalvalkostur, tréstaumöstur.



Mynd 31.1: Horn við Vegasveina. Núverandi útsýni til austurs.



Mynd 31.2: Horn við Vegasveina, útsýni til austurs. Aðalvalkostur, M-stálröramastur.



Mynd 31.3: Horn við Vegasveina. útsýni til austurs. Valkostur F, M-stálröramastur.



Mynd 32.1: Horn austan við Vegasveina. Núverandi útsýni til vesturs.



Mynd 32.2: Horn austan við Vegasveina, útsýni til vesturs. Aðalvalkostur, M-stálröramastur.



Mynd 32.3: Horn austan við Vegasveina, útsýni til vesturs. Valkostur F, M-stálröramastur.



Mynd 33.1: Þjóðvegur 1 á Austaraselsheiði, austan Vegasveina. Núverandi útsýni í suður.



Mynd 33.2: Þjóðvegur 1 á Austaraselsheiði, austan Vegasveina. Aðalvalkostur, útsýni í suður.